



OBEC PATOKRYJE

PATOKRYJE 35, 434 01 MOST



Krajský úřad Ústeckého kraje
Odbor životního prostředí a zemědělství
Petr Vavruša DiS.
Velká Hradební 3118/48
400 02 Ústí nad Labem

Žádost o vyhlášení rybářského revíru

Vážený pane, žádám Vás o vyhlášení mimopstruhového rybářského revíru na obecním rybníku, jehož jediným vlastníkem je Obec Patokryje, ležícím na pozemkových parcelách 44/1 a 80 v katastrálním území Patokryje (LV 1), a na pozemkové parcele 345/5 v katastrálním území Obrnice (LV 1190).

Děkuji za spolupráci.

V Patokryjích, dne 25. 1. 2018



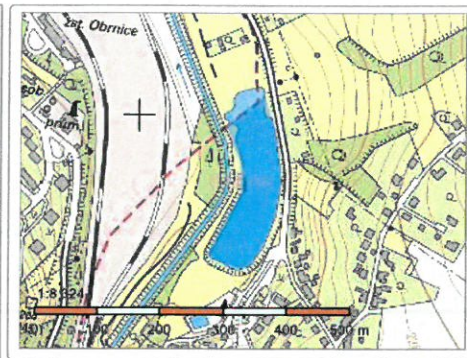
Karel Řehák
starosta obce

Obec Patokryje
okres Most
Ⓢ

Přílohy: informace o parcelách z KN

Informace o pozemku

Parcelní číslo:	44/1
Obec:	Patokryje [567345]
Katastrální území:	Patokryje [718301]
Číslo LV:	1
Výměra [m ²]:	16110
Typ parcely:	Parcela katastru nemovitostí
Mapový list:	DKM
Určení výměry:	Ze souřadnic v S-JTSK
Způsob využití:	vodní nádrž umělá
Druh pozemku:	vodní plocha



Vlastníci, jiní oprávnění

Vlastnické právo	Podíl
Obec Patokryje, č. p. 35, 43401 Patokryje	

Způsob ochrany nemovitosti

Nejsou evidovány žádné způsoby ochrany.

Seznam BPEJ

Parcela nemá evidované BPEJ.

Omezení vlastnického práva

Nejsou evidována žádná omezení.

Jiné zápisy

Nejsou evidovány žádné jiné zápisy.

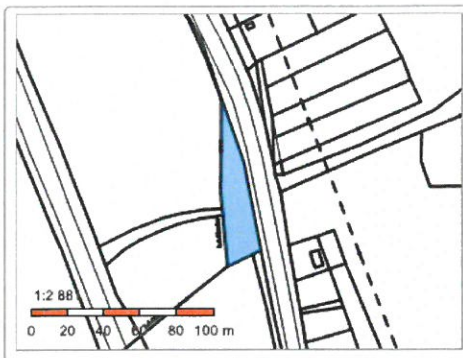
Řízení, v rámci kterých byl k nemovitosti zapsán cenový údaj

Nemovitost je v územním obvodu, kde státní správu katastru nemovitostí ČR vykonává [Katastrální úřad pro Ústecký kraj, Katastrální pracoviště Most](#)

Zobrazené údaje mají informativní charakter. Platnost k 25.01.2018 14:00:00.

Informace o pozemku

Parcelní číslo:	80
Obec:	Patokryje [567345]
Katastrální území:	Patokryje [718301]
Číslo LV:	1
Výměra [m ²]:	1080
Typ parcely:	Parcela katastru nemovitostí
Mapový list:	DKM
Určení výměry:	Ze souřadnic v S-JTSK
Druh pozemku:	orná půda



Vlastníci, jiní oprávnění

Vlastnické právo	Podíl
Obec Patokryje, č. p. 35, 43401 Patokryje	

Způsob ochrany nemovitosti

Název	zemědělský půdní fond
-------	-----------------------

Seznam BPEJ

BPEJ	Výměra
16100	1080

Omezení vlastnického práva

Nejsou evidována žádná omezení.

Jiné zápisy

Nejsou evidovány žádné jiné zápisy.

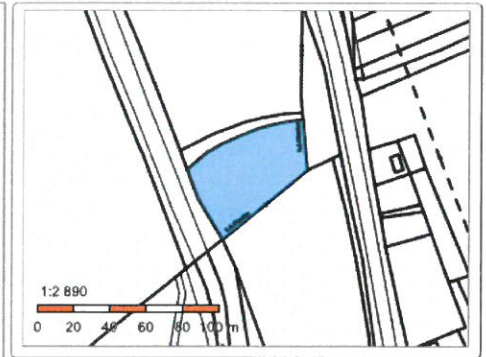
Řízení, v rámci kterých byl k nemovitosti zapsán cenový údaj

Nemovitost je v územním obvodu, kde státní správu katastru nemovitostí ČR vykonává [Katastrální úřad pro Ústecký kraj, Katastrální pracoviště Most](#)

Zobrazené údaje mají informativní charakter. Platnost k 25.01.2018 14:00:00.

Informace o pozemku

Parcelní číslo:	345/5
Obec:	Obrnice [567337]
Katastrální území:	Obrnice [708755]
Číslo LV:	1190
Výměra [m ²]:	2483
Typ parcely:	Parcela katastru nemovitostí
Mapový list:	DKM
Určení výměry:	Graficky nebo v digitalizované mapě
Způsob využití:	vodní nádrž umělá
Druh pozemku:	vodní plocha



Vlastníci, jiní oprávnění

Vlastnické právo	Podíl
Obec Patokryje, č. p. 35, 43401 Patokryje	

Způsob ochrany nemovitosti

Nejsou evidovány žádné způsoby ochrany.

Seznam BPEJ

Parcela nemá evidované BPEJ.

Omezení vlastnického práva

Nejsou evidována žádná omezení.

Jiné zápisy

Nejsou evidovány žádné jiné zápisy.

Řízení, v rámci kterých byl k nemovitosti zapsán cenový údaj

Více informací k cenovým údajům naleznete v k aplikaci.

Nemovitost je v územním obvodu, kde státní správu katastru nemovitostí ČR vykonává [Katastrální úřad pro Ústecký kraj, Katastrální pracoviště Most](#)

Zobrazené údaje mají informativní charakter. Platnost k 25.01.2018 14:00:00.

© 2004 - 2018 [Český úřad zeměměřický a katastrální](#), Pod sídlištěm 1800/9, Kobylisy, 18211 Praha 8
Podání určená katastrálním úřadům a pracovištím zasílejte přímo na [jejich e-mail adresu](#).

Verze aplikace: 5.S.1 build 0